

# VIVE MATANZAS


Parcelas Agrícolas

Región de O'Higgins - Comuna de Navidad



**COMPRA TU PARCELA**



[VER UBICACIÓN](#) 



[Acceso Principal](#)



A 25 MINUTOS DE **MATANZAS**



A 18 MINUTOS DE **LITUECHE**



A 45 MINUTOS DE **PLAYA TOPOCALMA**




# ENTORNOS CERCANOS

Hermosas parcelas planas y lomajes con bosque nativo. Sector de alta demanda por su cercanía al mar, con precioso entorno natural y bonitas vistas. Ideal para desarrollar actividades outdoor como trekking, mountainbike o surf.

Parcelas cercanas a:

- 📍 **MATANZAS**
- 📍 **LITUECHE**
- 📍 **PICHILEMU**
- 📍 **PLAYA TOPOCALMA**
- 📍 **PLAYA DE TANUMÉ**








PAGO CONTADO A PARTIR DE

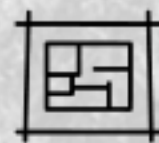
**\$29.990.000**



**Rol Propio**  
*Individual*



**Listas para**  
*Escriturar*



**Parcelas Agrícolas**  
*Desde 5.000m<sup>2</sup>*



**Accesos**  
*Estabilizados*



**Entrega**  
*Inmediata*




An aerial photograph of a hilly landscape. In the foreground, a dirt road winds through a dense forest of green trees. The middle ground shows rolling hills with patches of green grass and some bare soil. In the background, a range of forested hills stretches across the horizon under a clear blue sky.

# CONTENIDO DESCARGABLE

## **GEO REFERENCIA**

Conoce Vive Matanzas desde su localización geográfica satelital.

**DESCARGA AQUÍ**



## **PLANO TOPOGRÁFICO**

Plano subdividido con especificaciones técnicas.

**DESCARGA AQUÍ**





A wide-angle photograph of a dirt road stretching into the distance, flanked by rows of young, slender trees. The sky is a clear, vibrant blue. The text 'REVISA NUESTRA GALERÍA' is overlaid in the upper center of the image.

REVISA NUESTRA  
**GALERÍA**











TE AYUDAMOS A CUMPLIR  
**TU SUEÑO**



**COMPRA TU PARCELA**